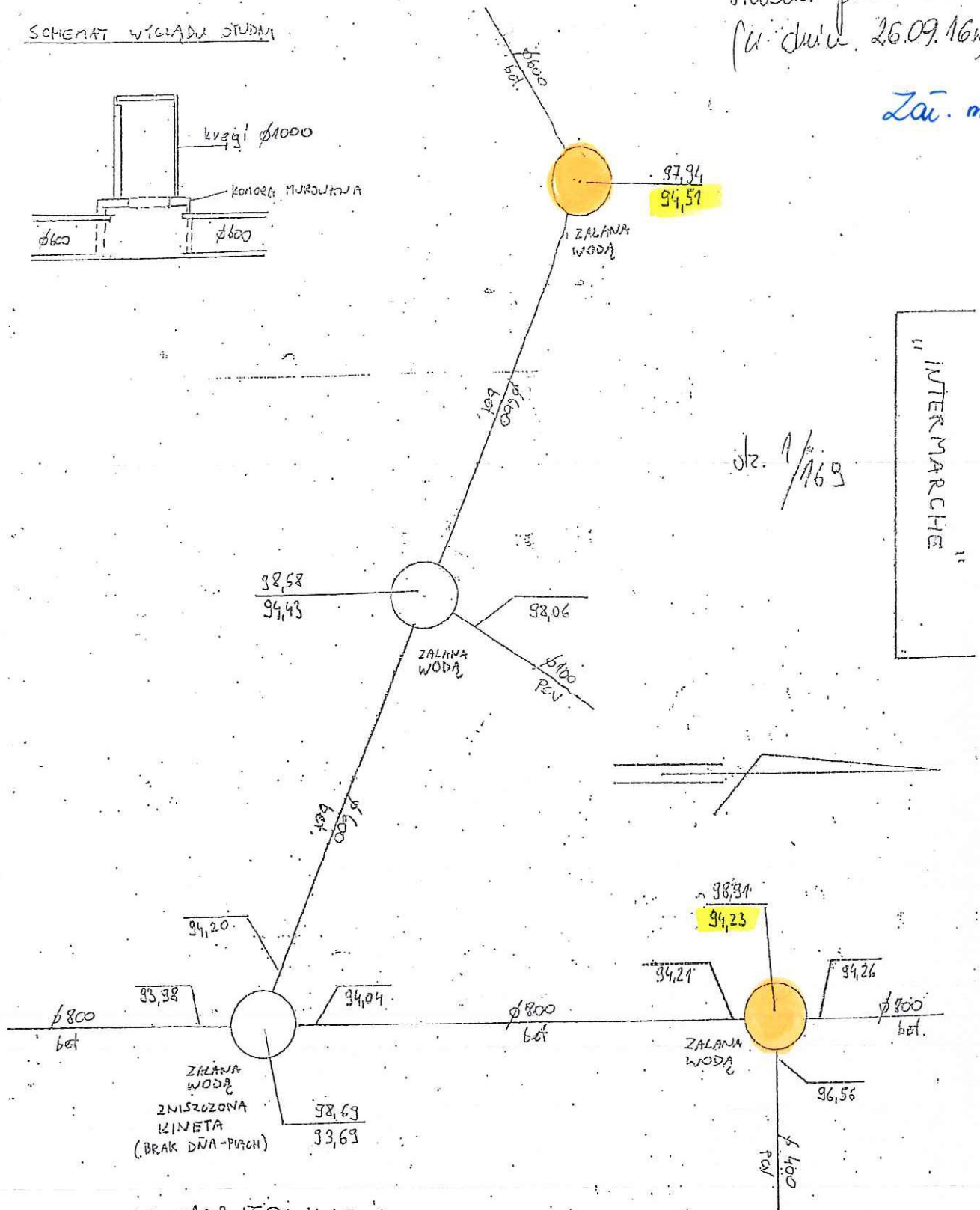
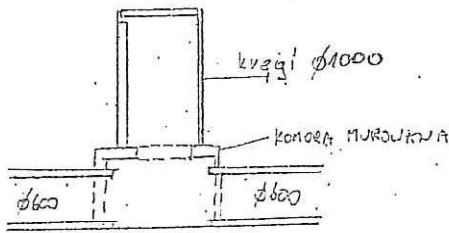


Rzeczne po wycofaniu  
studni pnr 25  
(u.d.u. 26.09.16r)

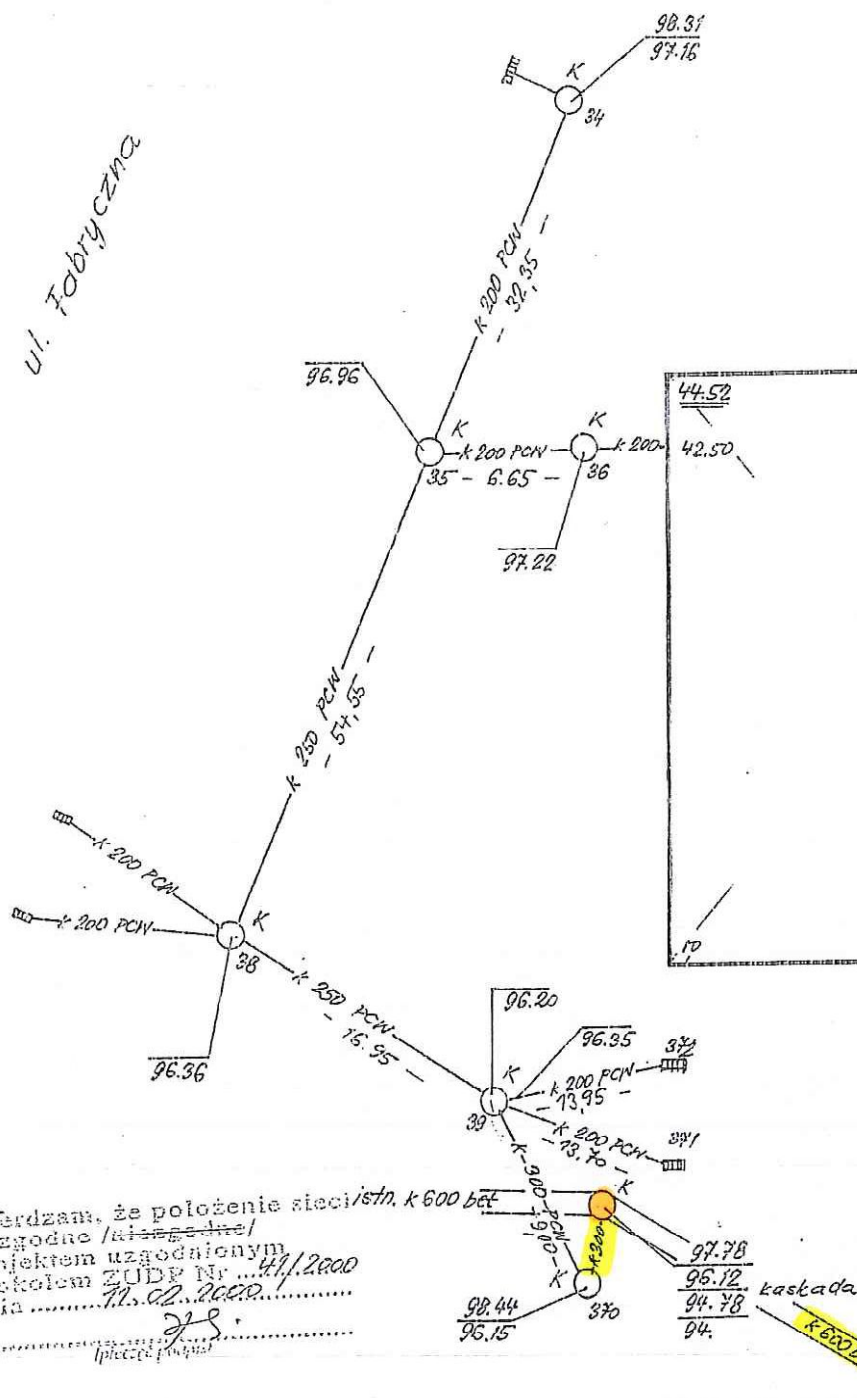
Załącznik nr 1

# SCHEMAT WIDOKU STUDNI



UL. NARUTOWICZA

Nazwa lub symbol obiektu: LESZNO UL. NARUTOWICZA				INWENTARYZACJA STUDNI	
Rodzaj pracy:				Usługi Geodezyjno - Kartograficzne "GEObit" Sp. J.	
Data: 17.09.2016				64 - 100 Leszno, ul. Kąkolewska 21	
Nazwisko i imię (wykonawcy): inż. Sławomir Kormanowski				NIP 697-21-43-693, R: 411564084	
Podpis: [Signature]				14 0-503 859 688, 0-503 661 041	
Pomierzył: Wojew. WIELKOPOLSKIE				Miejsce: LESZNO	
Skartował: Gmina				Obręb: Ulica NARUTOWICZA	
Wykreślił: Geodeta uprawniony, nr 16873				Skala: 1	
Sprawdził:				Pierwszy Nr.	



Stwierdzam, że położenie sieci  
jest zgodne /zgodne/  
z projektem uzgodnionym  
protokołem ZUDP Nr 49/2000  
z dnia 11.02.2000

Ładziński Szkic nr 3

Nazwa lub symbol obiektu		Brico - Intermarche ul. Fabryczna		Rodzaj pracy		Inwentaryzacja sieci kanaliz.	
	Data	Nazwisko i imię (wykonawcy) (podpis)				Przedsiębiorstwo Usług Geodezyjnych i Kartograficznych Koncesjonowana spółka cywilna ul. Krzywa 2 tel. 20-47-06 64-100 Leszno	
Pomierzył	sierpień 2000	GEODETA UPRAWNIONY <i>[Podpis]</i>		Wojew. wielkopolskie		Nr ka. rob. 661/00	
Skartował	2000 09-15	reg. tel. 14 61 11 11 Upr. nr 2658 GUG-1 Warszawa		Miasto Leszno		Szkie polowy 4	
Wytrefił	—	—		Gmina		Pierwotny Nr 432 441 111.1	
Sprawdził				Obwód			